

Plan Local d'Urbanisme

5. Annexes

5.2 - Annexes sanitaires :

5.2.1 Annexes : carte du réseau d'eau potable







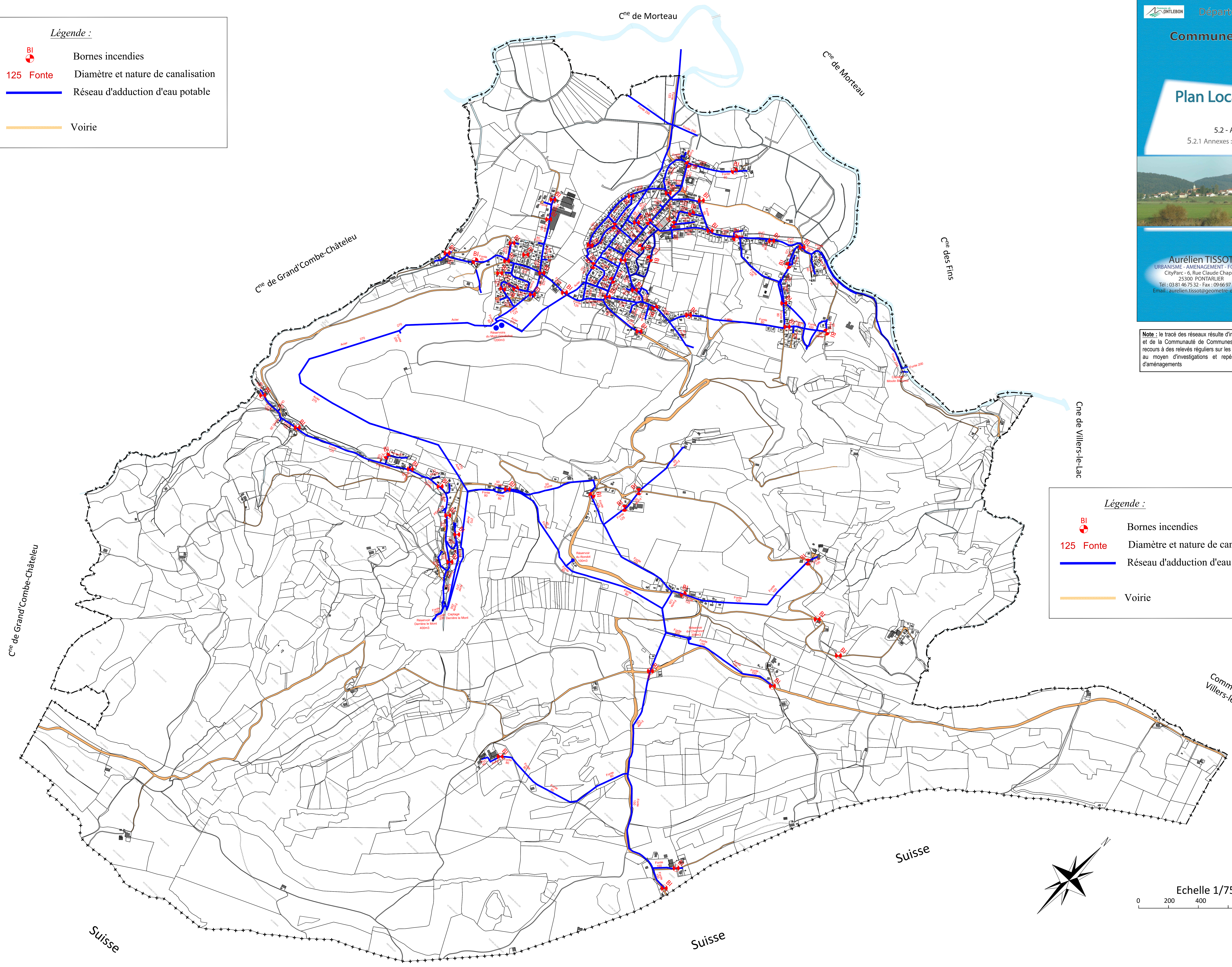
Aurélien TISSOT
URBANISME - AMÉNAGEMENT - FONCIER
CityParc - 6, Rue Claude Chappe
25300 PONTARLIER
Tél : 03 81 46 75 32 - Fax : 09 66 97 35 45
Email : aurelien.tissot@geometre-expert.fr

Approbation
Décembre 2018





Note : le tracé des réseaux résulte d'informations recueillies auprès de la Mairie de Montlebon et de la Communauté de Communes du Val de Morteau, reportées au présent plan sans recours à des relevés réguliers sur les lieux. Il a une valeur indicative qu'il convient de préciser au moyen d'investigations et repérages sur les lieux en cas de constructions ou d'aménagements


Légende :

-  Bornes incendies
-  125 Fonte Diamètre et nature de canalisation
-  Réseau d'adduction d'eau potable
-  Voirie



Légende :

-  Bornes incendies
-  125 Fonte Diamètre et nature de canalisation
-  Réseau d'adduction d'eau potable
-  Voirie



Echelle 1/7500^{ème}
0 200 400 1000m